

ANNEXE 13

Annexe à la lettre n° 3171 /RTSE/EM/DAS/BSI/STAT/URB du

26 MAI 2010

SERVITUDES D'UTILITE PUBLIQUE AU PROFIT DES ARMEES

CODE POSTAL	34450	COMMUNE	VIAS 340 332
-------------	-------	---------	--------------

DENOMINATION	N° SERVITUDE	LOCALISATION	TEXTE DE REFERENCE	utilisateur	GESTIONNAIRE	CONTRAINTES IMPOSEES AU DROIT DE PROPRIETE
Servitude radioélectrique	PT2 110 262 02	NARBONNE (11) - LA CLAPE - (N° CCT 11 06 003) Faisceau hertzien NARBONNE - sémaphore de SETE - FORT RICHELIEU (N° CCT 34 06 003)	Décret du 28 juillet 1986	Transmission et veille littorale - BP 78 83800 TOULON NAVAL	EID MONTPELLIER	Servitude de protection contre les obstacles sur le parcours du faisceau hertzien.

SERVICE GESTIONNAIRE DE LA SERVITUDE :

Etablissement d'Infrastructure de la Défense
BP 6066
34086 MONTPELLIER CEDEX 4

MINISTERE DE L'INTERIEUR
Secrétariat Général
D.S.I.C. / C.I.S.
PREFECTURE DE LA HAUTE GARONNE
PLACE SAINT ETIENNE
31038 TOULOUSE CEDEX

Service à consulter seulement pour demande
de dérogation

MONSIEUR LE PREFET
DE LA ZONE DE DEFENSE SUD
S.Z.S.I.C.
37. boulevard Perier
13008 MARSEILLE

Faisceau hertzien
de BEZIERS/LE ROUAT
à AGDE/MONT SAINT LOU

STATION DE :

STATION : BEZIERS/LE ROUAT
LE ROUAT

STATION : AGDE/MONT SAINT LOU
MONT SAINT LOU

BEZIERS

N° ANFR : 034 014 0167

Coordonnées géographiques (WGS-84)

- longitude : 003E1340.00
- latitude : 43N2111.00
- altitude : 93.00 m NGF

Caractéristiques techniques

- support d'antennes : - bâtiment de 40.00 m
- altitude de l'antenne : 127.00 m NGF
- cote sommitale : 133.00 m NGF.

AGDE

N° ANFR : 034 014 0166

Coordonnées géographiques (WGS-84)

- longitude : 003E3003
- latitude : 43N1757
- altitude : 107.00 m NGF

Caractéristiques techniques

- support d'antennes : - bâtiment de 31.00 m
- altitude de l'antenne : 128.00 m NGF
- cote sommitale : 138.00 m NGF.

SERVITUDES DE PROTECTION CONTRE LES OBSTACLES

STATION DE AGDE/MONT SAINT LOU

- Une zone primaire (cercle) de rayon 200 m dans laquelle toute construction nouvelle, fixe ou mobile sera limitée à une hauteur de 15 m.



Zone spéciale de dégagement de 124 mètres de largeur sur une longueur de 22.790 km.
Dans cette zone, toute construction nouvelle, fixe ou mobile, sera limitée aux altitudes NGF reportées, en caractères gras, sur le profil et le tracé de faisceau.

DEPARTEMENTS ET COMMUNES GREVES DE SERVITUDES

HERAULT (34)

- AGDE
- BEZIERS
- CERS
- PORTIRAGNES
- VIAS
- VILLENEUVE LES BEZIERS

PLAN n 34-011-FH du 28 avril 2008

- longueur du faisceau : 22.981 km
- échelle d'entrée : 1:50000
- échelle de sortie : 1:25000
- échelle des hauteurs : 1:2000
- limites administratives : 
- zone spéciale de dégagement : 

"SCAN 50 © IGN - 1999 - Application radioélectrique"



dégager

110
(94)

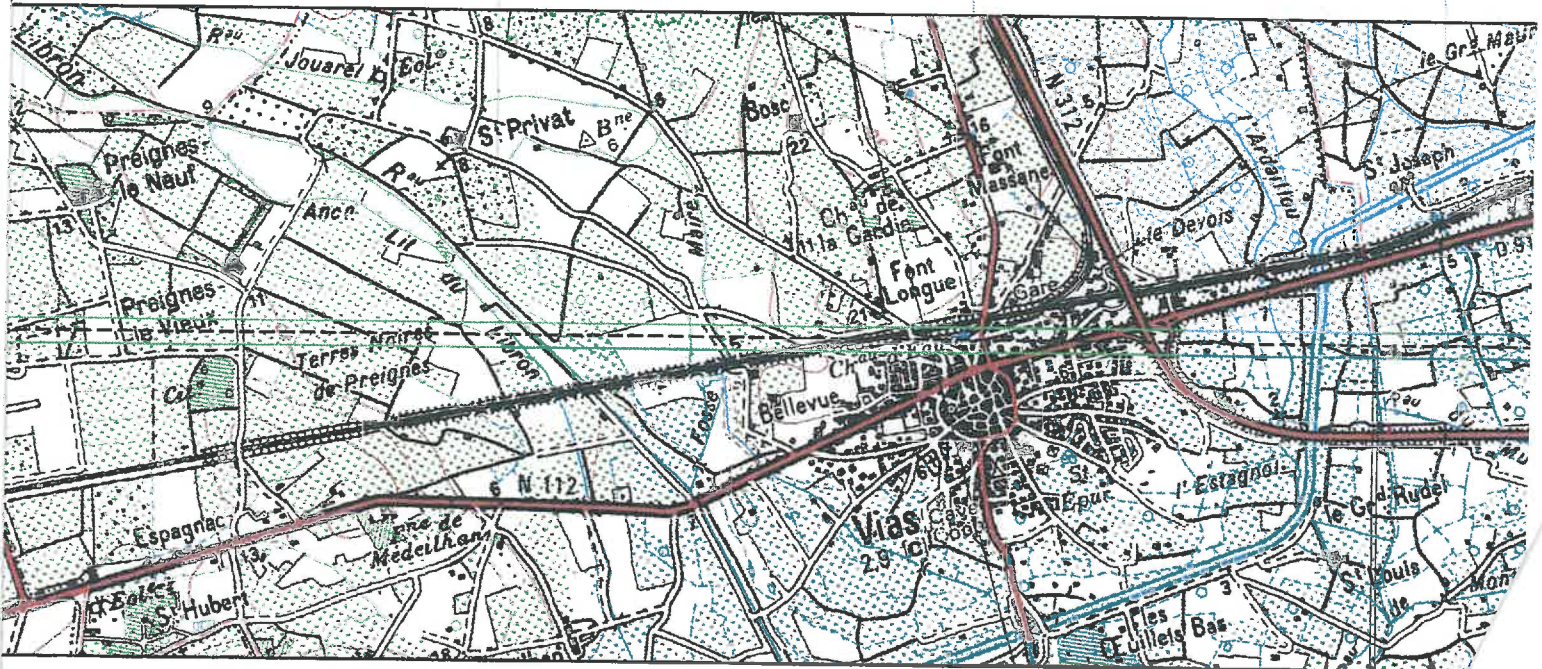
111
(91)

111
(94)

12500

15000

17500



VIAS

ULT